

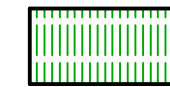
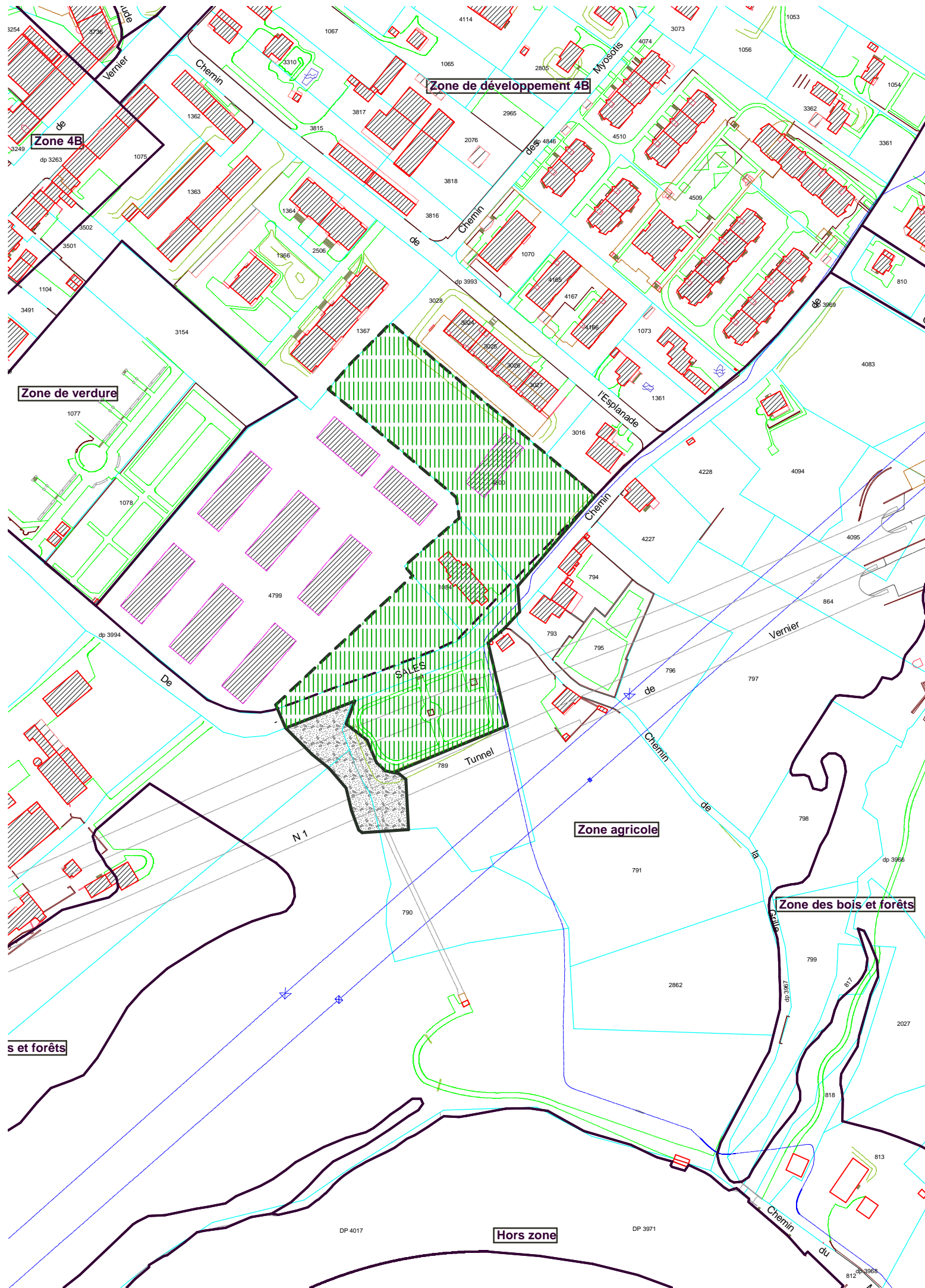


VERNIER

Feuilles Cadastres N° 36, 44 & 49


Parcelles N° : 1084, 4800,
pour partie : 4799, 789, 3472, 4766, 3994

**Modification des limites de zones
Parc du chemin de Sales**



Zone de verdure

D.S. OPB II (pour les bâtiments comprenant des locaux à usage sensible au bruit)



Zone des bois et forêts



Abrogation de la zone de développement 4B

Adopté par le Conseil d'État le :

Visa :

Timbres :

Adopté par le Grand Conseil le : **10 octobre 2008**

Echelle	1 / 2500	Date	12 Oct. 2005
		Dessin	DiM
Modifications			
Indice	Objets	Date	Dessin
	Synthèse + Dpt.	16 mai 2006	DiM

Code GIREC	
Secteur / Sous-secteur statistique	Code alphabétique
43 - 00 - 19	VRN
Code Aménagement (Commune / Quartier)	
540	
Archives Internes	Plan N°
	29498
	Indice
CDU	
7 1 1 . 6	